

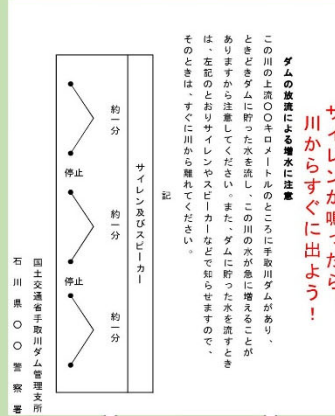
— 手取川ダムの警報看板について —

手取川ダム管理支所ではダムの放流による増水についての注意を喚起するため、手取川沿いの以下の箇所に看板を設置しています。

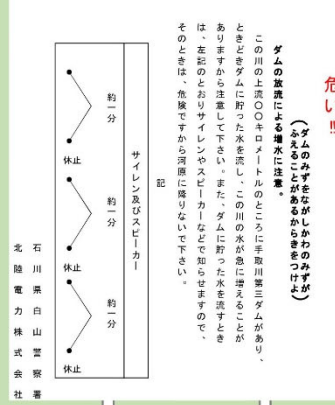
手取川ダム
警報看板デジタル化マップ(1/2)

右岸警報看板名	手取川ダムからの距離(km)	所轄警察
右岸警報 1	0.3	白山
右岸警報 2	1.5	
右岸警報 3	3.5	
右岸警報 4	3.8	
右岸警報 5	4.2	
右岸警報 6	6.0	
右岸警報 7	6.2	
右岸警報 8	7.9	
右岸警報 9	8.9	
右岸警報 10	12.0	
右岸警報 11	13.6	
右岸警報 12	14.5	
右岸警報 13	14.6	
右岸警報 14	15.1	
右岸警報 15	16.7	
右岸警報 16	17.5	
右岸警報 17	19.7	
右岸警報 18	20.9	
右岸警報 19	21.2	
右岸警報 20	21.6	
右岸警報 21	23.3	

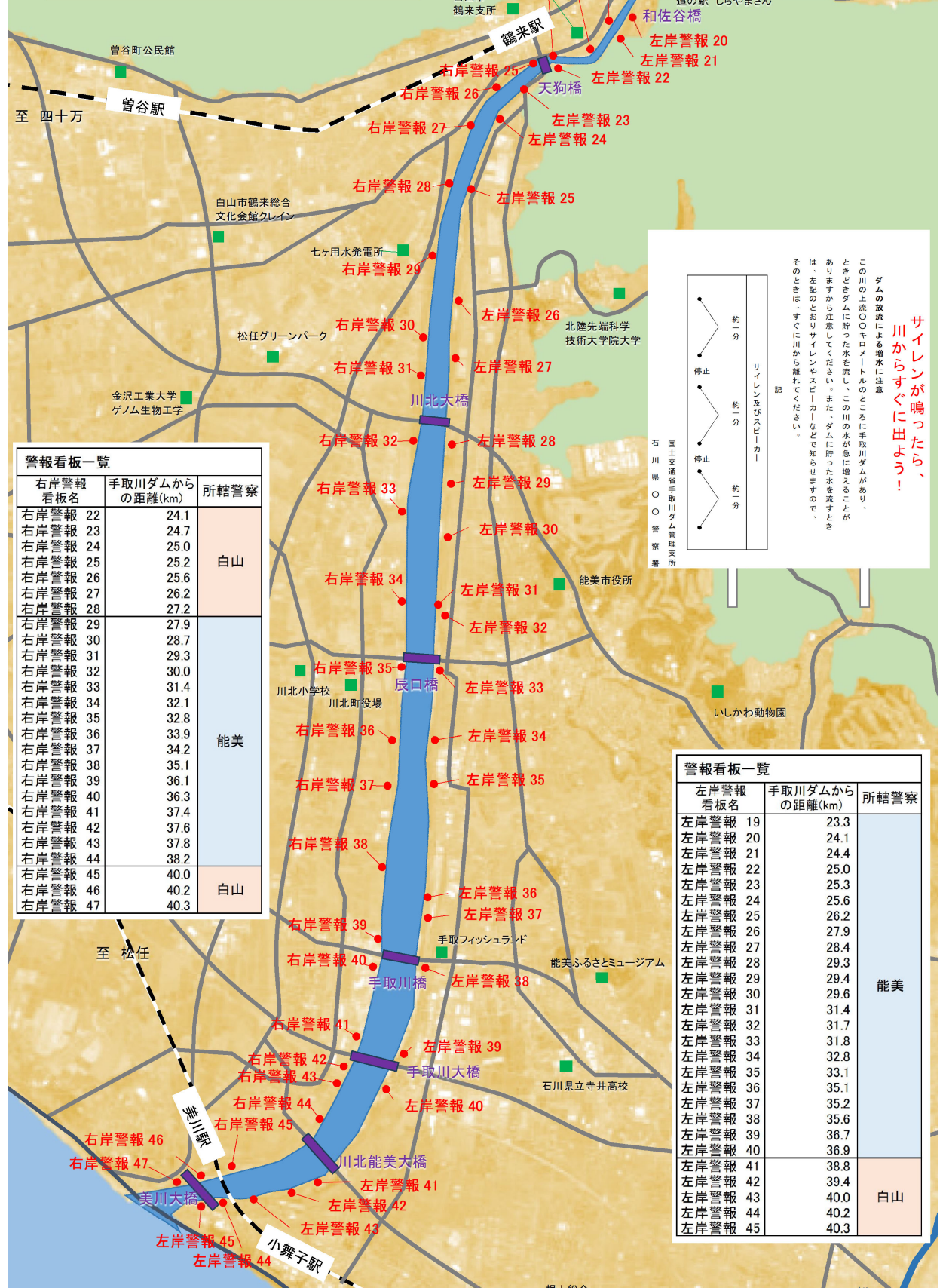
左岸警報看板名	手取川ダムからの距離(km)	所轄警察
左岸警報 1	0.09	白山
左岸警報 2	0.3	
左岸警報 3	6.0	
左岸警報 4	6.2	
左岸警報 5	7.9	
左岸警報 6	10.2	
左岸警報 7	11.9	
左岸警報 8	12.7	
左岸警報 9	13.9	
左岸警報 10	14.5	
左岸警報 11	15.2	
左岸警報 12	15.7	
左岸警報 13	16.7	
左岸警報 14	17.3	
左岸警報 15	19.0	
左岸警報 16	19.7	
左岸警報 17	20.0	
左岸警報 18	21.7	能美
左岸警報 19	23.3	



北電警報看板名	手取川第三ダムからの距離(km)	所轄警察
北電警報 1	0.1	白山
北電警報 2	0.4	



手取川ダム
警報看板デジタル化マップ(2/2)



右岸警報看板名	手取川ダムからの距離(km)	所轄警察	
右岸警報 22	24.1	白山	
右岸警報 23	24.7		
右岸警報 24	25.0		
右岸警報 25	25.2		
右岸警報 26	25.6		
右岸警報 27	26.2		
右岸警報 28	27.2		
右岸警報 29	27.9		
右岸警報 30	28.7	能美	
右岸警報 31	29.3		
右岸警報 32	30.0		
右岸警報 33	31.4		
右岸警報 34	32.1		
右岸警報 35	32.8		
右岸警報 36	33.9		
右岸警報 37	34.2		
右岸警報 38	35.1		
右岸警報 39	36.1		
右岸警報 40	36.3		
右岸警報 41	37.4		
右岸警報 42	37.6		
右岸警報 43	37.8		
右岸警報 44	38.2		
右岸警報 45	40.0		白山
右岸警報 46	40.2		
右岸警報 47	40.3		

左岸警報看板名	手取川ダムからの距離(km)	所轄警察
左岸警報 19	23.3	能美
左岸警報 20	24.1	
左岸警報 21	24.4	
左岸警報 22	25.0	
左岸警報 23	25.3	
左岸警報 24	25.6	
左岸警報 25	26.2	
左岸警報 26	27.9	
左岸警報 27	28.4	
左岸警報 28	29.3	
左岸警報 29	29.4	
左岸警報 30	29.6	
左岸警報 31	31.4	
左岸警報 32	31.7	
左岸警報 33	31.8	
左岸警報 34	32.8	
左岸警報 35	33.1	
左岸警報 36	35.1	
左岸警報 37	35.2	
左岸警報 38	35.6	
左岸警報 39	36.7	
左岸警報 40	36.9	
左岸警報 41	38.8	白山
左岸警報 42	39.4	
左岸警報 43	40.0	
左岸警報 44	40.2	
左岸警報 45	40.3	

サイレンが鳴ったら、川からすぐに出よう!

この川の上流0.0キロメートルのところに手取川ダムがあり、ときどきダムに貯った水を流し、この川の水が急に増えることがあります。左記のとおりサイレンやスピーカーなどで知らせますので、そのときは、すぐに川から離れてください。

引用: 金沢河川国道事務所手取川ダム管理支所